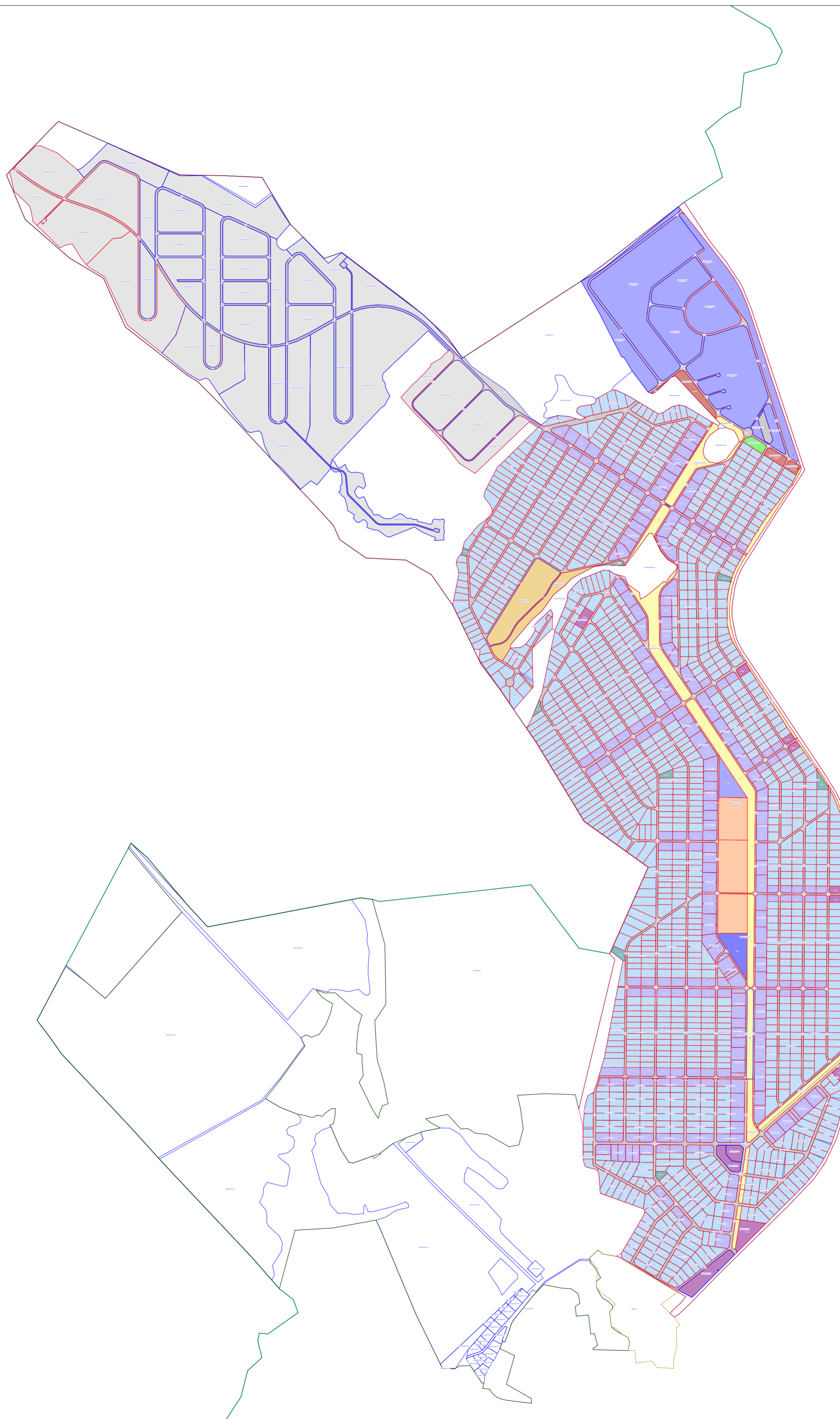



ЧЕРТЕЖ ПЛАНИРУЕМЫХ И СУЩЕСТВУЮЩИХ ЭЛЕМЕНТОВ ПЛАНИРОВОЧНОЙ СТРУКТУРЫ



Условные обозначения

Изображение	Наименование	Изображение	Наименование	Должн.	Ф. И. О.	Подпись	Дата
	Граница Красносельского района Костромской области по сведениям, имеющимся в Едином Государственном реестре недвижимости		Земельные участки с устанавливаемым видом разрешенного использования - земельные участки (территории) общего пользования (12.0)	Генеральный директор			
	Граница кадастрового квартала по сведениям, имеющимся в Едином Государственном реестре недвижимости		Земельные участки с устанавливаемым видом разрешенного использования - магазины (4.4)	Кадастровый инженер			
	Граница проекта межевания территории		Земельные участки с устанавливаемым видом разрешенного использования - коммунальное обслуживание (3.1)				
	Граница учтенного земельного участка по сведениям, имеющимся в Едином Государственном реестре недвижимости		Земельные участки с устанавливаемым видом разрешенного использования - спорт (5.1)				
	Граница учтенного земельного участка по сведениям, имеющимся в Едином Государственном реестре недвижимости		Земельные участки с устанавливаемым видом разрешенного использования - дошкольное, начальное и среднее образование (3.5.1)				
44-08/012413/320/1706	Кадастровый номер учтенного земельного участка		Земельные участки с устанавливаемым видом разрешенного использования - производственная деятельность (6.0)				
44-08/012413	Кадастровый квартал по сведениям, имеющимся в Едином Государственном реестре недвижимости		Земельные участки с устанавливаемым видом разрешенного использования - социальное обслуживание (3.2)				
ЗУ1748	Номер образуемого земельного участка		Земельные участки с устанавливаемым видом разрешенного использования - обеспечение внутреннего правоупорядка (8.3)				
	Земельные участки с устанавливаемым видом разрешенного использования - для индивидуального жилищного строительства (2.1)		Земельные участки с устанавливаемым видом разрешенного использования - амбулаторно-поликлиническое обслуживание (3.4.1)				
	Земельные участки с устанавливаемым видом разрешенного использования - блокированная жилая застройка (2.3)		Земельные участки с устанавливаемым видом разрешенного использования - объекты торговли (торговые центры, торговые/развлекательные центры (комплексы) (4.2)				
	Земельные участки с устанавливаемым видом разрешенного использования - размещение автомобильных дорог (7.2.1)						

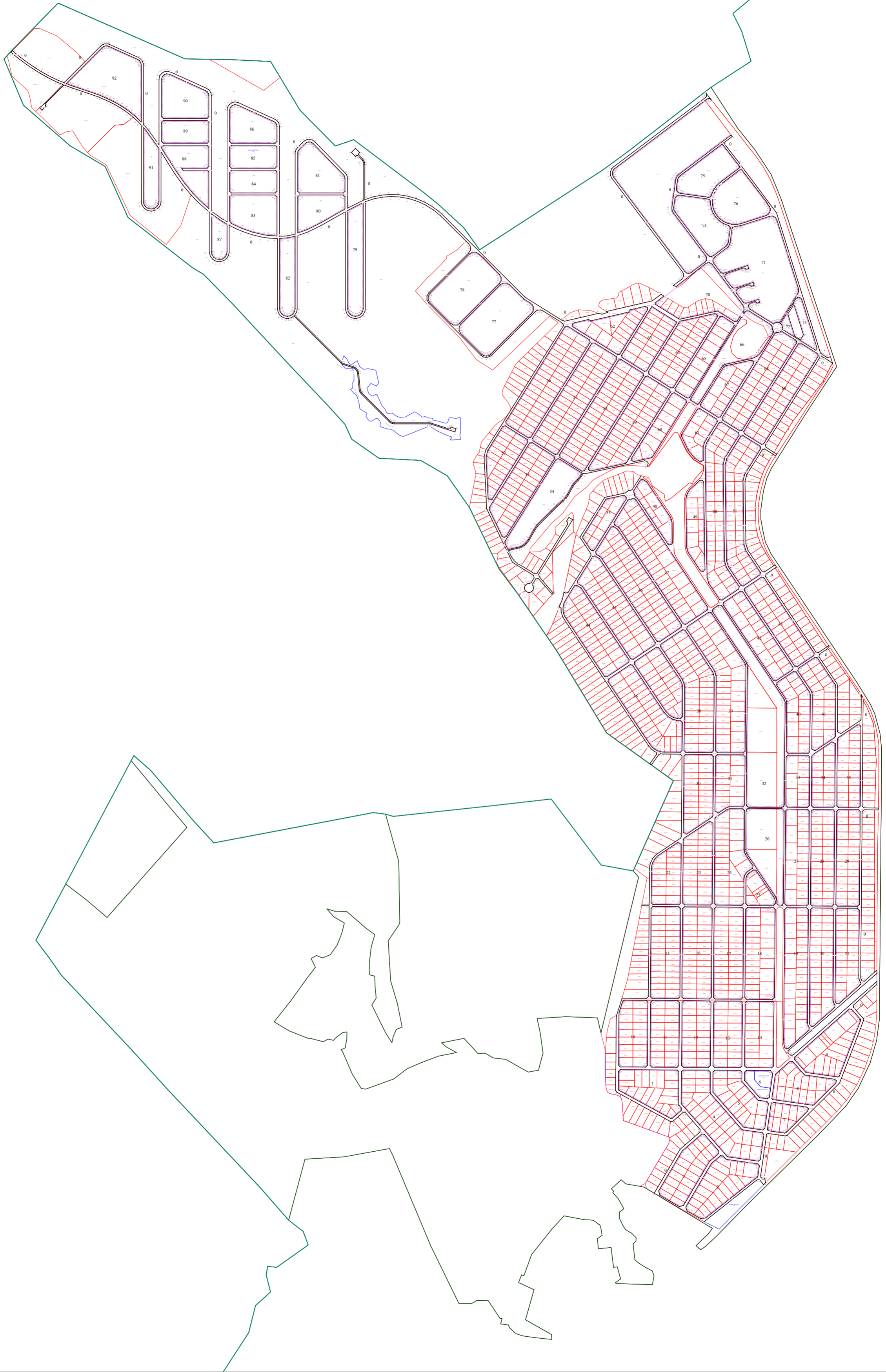

Проект межевания территории в составе проекта планировки территории, расположенной по адресу: Костромская область, Красносельский район, Боровиковское сельское поселение, ЗАО учхоз "Боровиковское"

ПРОЕКТ МЕЖЕВАНИЯ ТЕРРИТОРИИ
Основная часть

ЧЕРТЕЖ ПЛАНИРУЕМЫХ И СУЩЕСТВУЮЩИХ ЭЛЕМЕНТОВ ПЛАНИРОВОЧНОЙ СТРУКТУРЫ, М 1:10000

ООО "Центр кадастровых услуг"
ИНН 4401137994
ОГРН 1124401008380
Адрес: г. Кострома, ул. Маршала Новикова, д.22/22, офис 1,3,6,7,8,9

ЧЕРТЕЖ КРАСНЫХ ЛИНИЙ И РЕГУЛИРОВКИ ЗАСТРОЙКИ, М 1:1000



Условные обозначения

Изображение	Наименование
	Граница Красносельского района Костромской области по сведениям, имеющимся в Едином Государственном реестре недвижимости
	Граница кадастрового квартала по сведениям, имеющимся в Едином Государственном реестре недвижимости
	Граница проекта межевания территории
	Границы красных линий
	Линия отступа от красной линии, в целях определения места допустимого размещения зданий и сооружений
44-08/012413-320/1706	Кадастровый номер учтенного земельного участка
3У1748	Номер образуемого земельного участка
91	Обозначение характерных точек утверждаемых красных линий
1	Номер контура утвержденных красных линий

Должн.	Ф. И. О.	Подпись	Дата
Генеральный директор			
Кадастровый инженер			

Проект межевания территории в составе проекта планировки территории, расположенной по адресу: Костромская область, Красносельский район, Боровиковское сельское поселение, ЗАО учхоз "Боровиковское"		
Проект межевания территории	Основная часть	
Стадия	Лист	Листов
II		
ЧЕРТЕЖ ПЛАНИРУЕМЫХ И СУЩЕСТВУЮЩИХ ЭЛЕМЕНТОВ ПЛАНИРОВОЧНОЙ СТРУКТУРЫ, М 1:10000		ООО "Центр кадастровых услуг" ИНН 4401137994 ОГРН 1124401008380 Адрес: г. Кострома, ул. Маршала Новикова, д.22/22, офис 1,3,6,7,8,9